

# Suggerimenti di tour per Cicloturismo&E-Bike

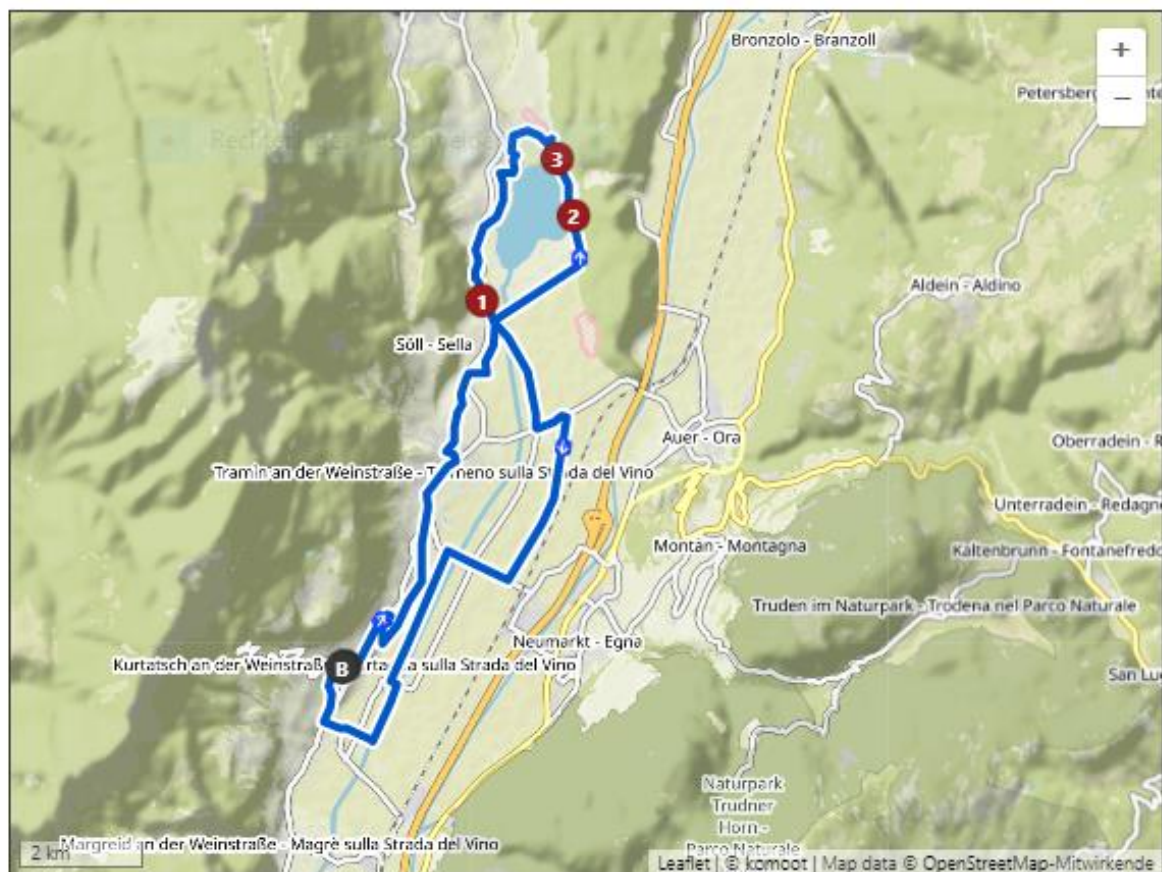
## Tour suggestions for Biketouring&E-Bike



[www.komoot.de/tour/442870529](http://www.komoot.de/tour/442870529)

### Ausflug zum Kalterer See

🕒 01:54 ↔ 29,4 km ⌀ 15,5 km/h ↗ 240 m ↘ 230 m



#### TIPI DI STRADA



- **Singletrack:** 219 m
- **Sentiero:** 10,6 km
- **Strada secondaria:** 2,96 km
- **Strada:** 15,7 km

#### SUPERFICI



- **Non asfaltata:** 1,58 km
- **Sterrato compatto:** 957 m
- **Lastricato:** 12,5 km
- **Asfalto:** 14,2 km
- **Sconosciuta:** 232 m

## KU-Laag-Montiggler See-Kalterer See-KU

🕒 02:40 ↔ 40,6 km ⌀ 15,2 km/h ↗ 510 m ↘ 490 m



### TIPI DI STRADA



- **Singletrack:** 291 m
- **Sentiero:** 12,2 km
- **Strada d'accesso:** < 100 m
- **Pista ciclabile:** 3,03 km
- **Strada secondaria:** 9,54 km
- **Strada:** 15,2 km

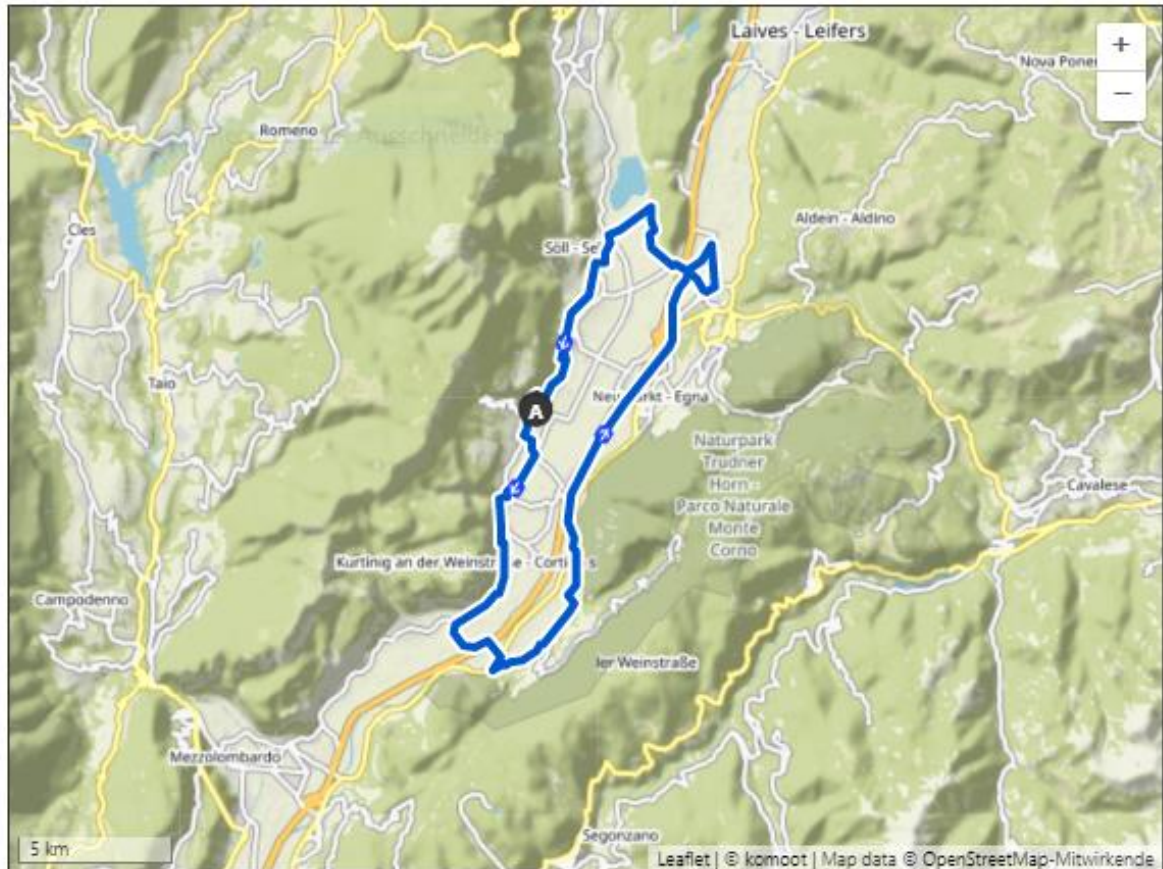
### SUPERFICI



- **Non asfaltata:** 3,46 km
- **Sterrato:** 497 m
- **Lastricato:** 12,3 km
- **Asfalto:** 23,6 km
- **Sconosciuta:** 734 m

## Kleine Unterlandrunde

🕒 02:52 ↔ 45,1 km ⌀ 15,8 km/h ↗ 430 m ↘ 420 m



### TIPI DI STRADA



- **Sentiero:** 3,81 km
- **Pista ciclabile:** 11,9 km
- **Strada secondaria:** 6,55 km
- **Strada:** 24,0 km
- **Strada statale:** < 100 m

### SUPERFICI



- **Non asfaltata:** 598 m
- **Sterrato compatto:** 892 m
- **Pavé:** 212 m
- **Lastricato:** 20,6 km
- **Asfalto:** 23,1 km

## Weinrunde Süd

🕒 02:36 ↔ 40,2 km ⌀ 15,5 km/h ↗ 370 m ↘ 360 m



### TIPI DI STRADA



- **Sentiero:** 1,55 km
- **Strada d'accesso:** < 100 m
- **Pista ciclabile:** 5,35 km
- **Strada secondaria:** 9,98 km
- **Strada:** 23,0 km

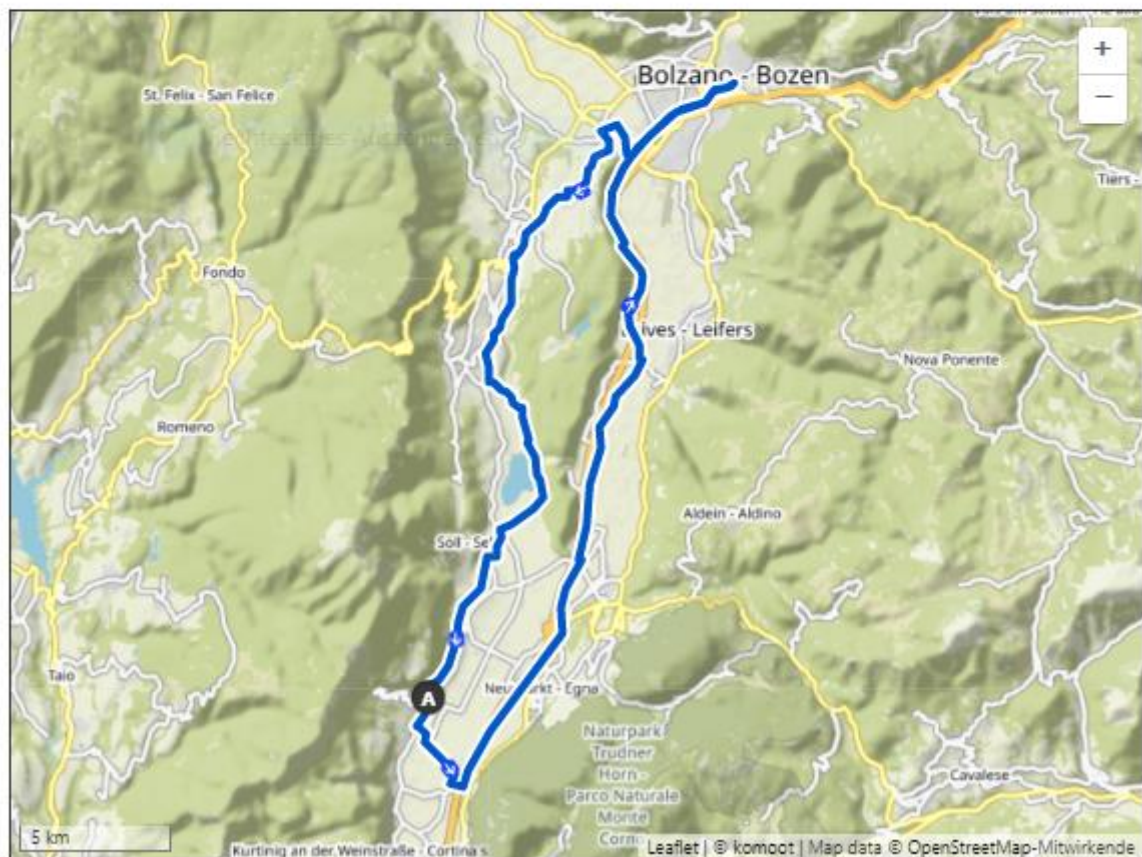

### SUPERFICI



- **Non asfaltata:** 482 m
- **Sterrato compatto:** < 100 m
- **Pavé:** 375 m
- **Lastricato:** 13,2 km
- **Asfalto:** 25,1 km

## Klassische Bozenrunde

🕒 03:51 ↔ 62,3 km ⌀ 16,2 km/h ↗ 510 m ↘ 490 m



### TIPI DI STRADA



- **Sentiero:** 2,35 km
- **Pista ciclabile:** 33,4 km
- **Strada secondaria:** 7,68 km
- **Strada:** 18,9 km

### SUPERFICI



- **Non asfaltata:** 171 m
- **Pavé:** 548 m
- **Lastricato:** 11,0 km
- **Asfalto:** 50,6 km