



Suggerimenti di tour per bici da corsa **TERZER**

Tour suggestions for Road bike

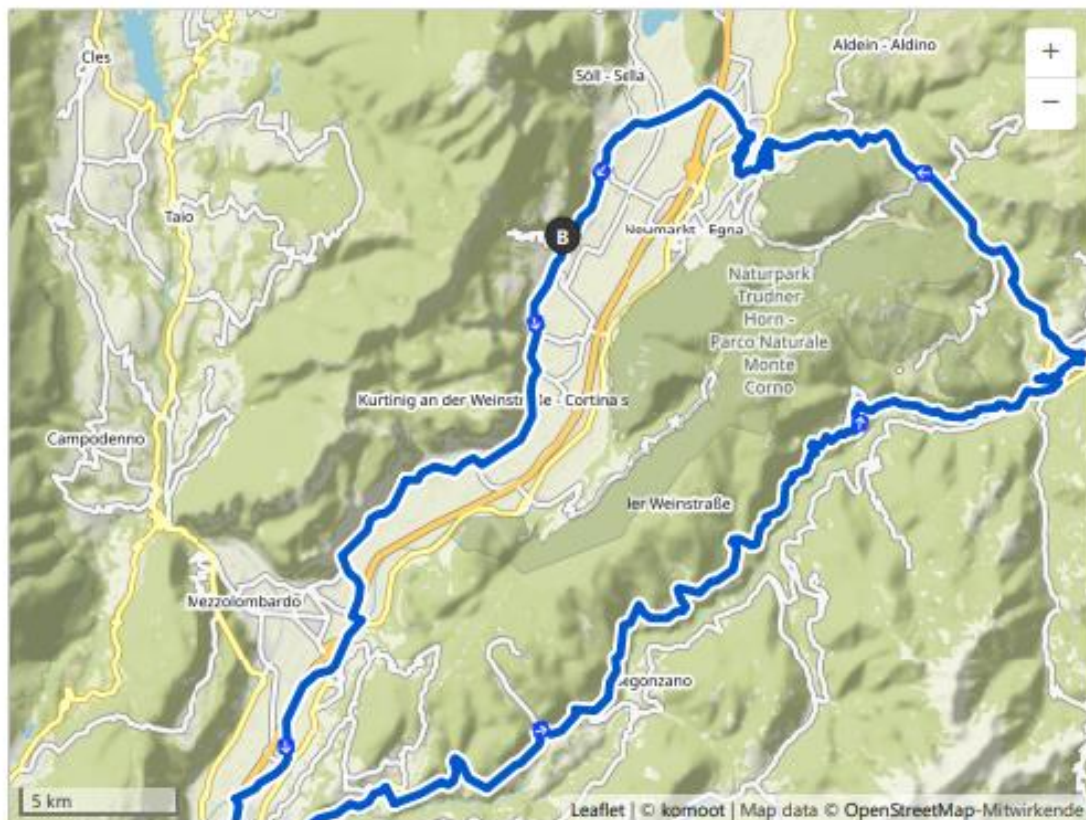
EINKEHREN. ERLEBEN.



www.komoot.de/tour/30415402

Cembrarunde

 **05:05** ↔ **102 km** ⌀ **20,0 km/h** ↗ **1 540 m** ↘ **1 540 m**



TIPI DI STRADA



- **Sentiero:** < 100 m
- **Pista ciclabile:** 10,7 km
- **Strada secondaria:** 2,36 km
- **Strada:** 67,7 km
- **Strada statale:** 18,8 km

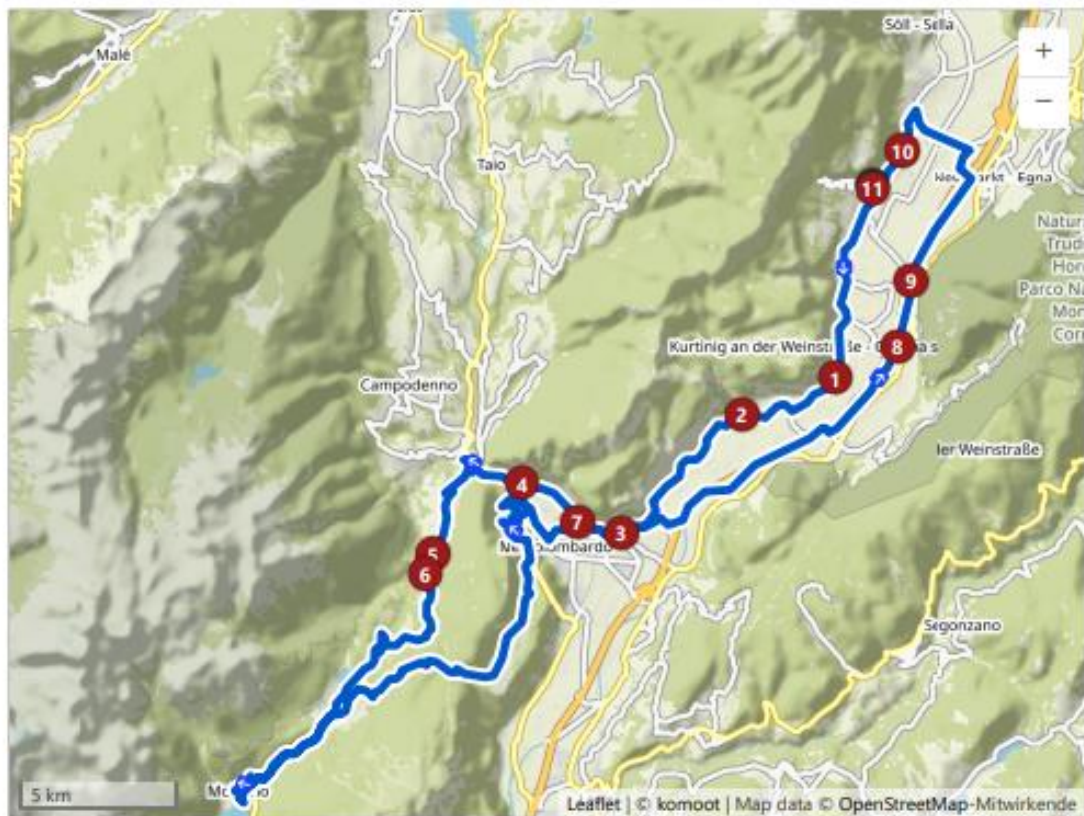
SUPERFICI



- **Lastricato:** 15,5 km
- **Asfalto:** 84,1 km
- **Sconosciuta:** < 100 m

Ausflug zum herrlichen Molvenosee

🕒 05:36 ↔ 93,6 km ⌀ 16,7 km/h ↗ 1 290 m ↘ 1 350 m



TIPI DI STRADA



- **Sentiero:** 3,74 km
- **Strada d'accesso:** < 100 m
- **Pista ciclabile:** 10,8 km
- **Strada secondaria:** 1,53 km
- **Strada:** 49,3 km
- **Strada statale:** 21,7 km

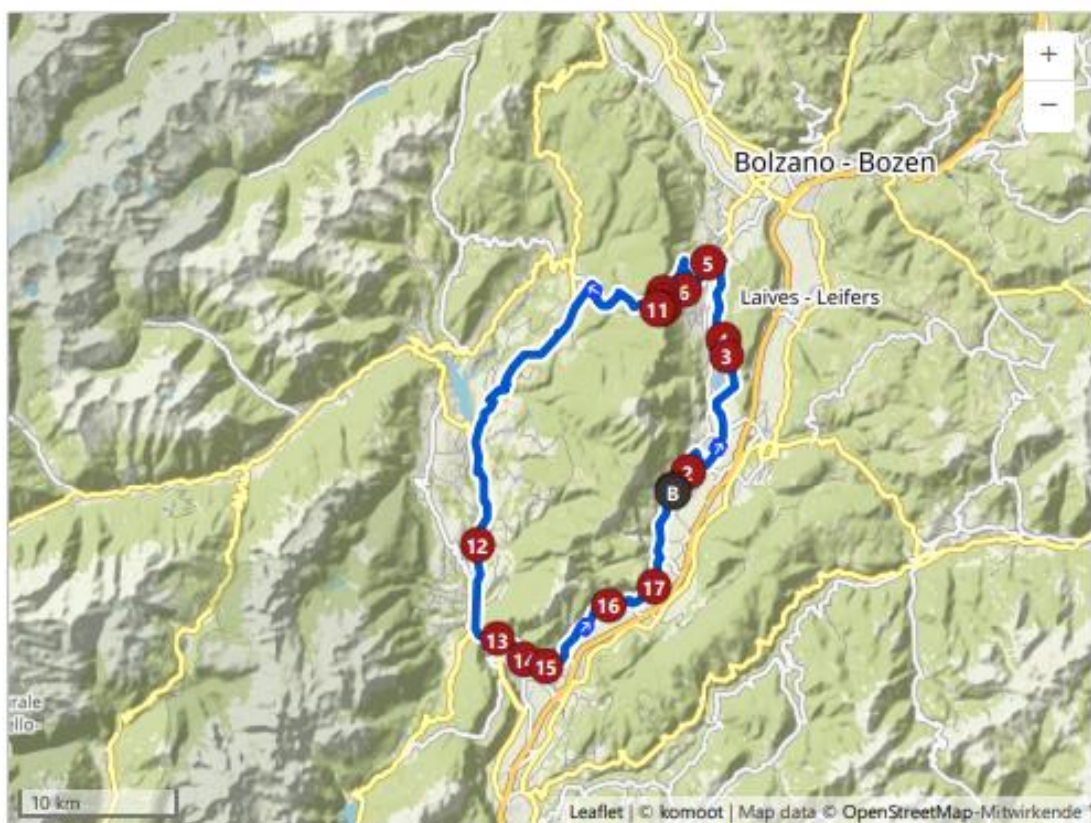
SUPERFICI



- **Non asfaltata:** 1,68 km
- **Lastricato:** 9,10 km
- **Asfalto:** 76,1 km
- **Sconosciuta:** 174 m

Mendelpass mit Nonstal

🕒 06:20 ↔ 94,6 km ⌀ 14,9 km/h ↗ 1 440 m ↘ 1 480 m



TIPI DI STRADA







- **Sentiero:** 4,08 km
- **Pista ciclabile:** 2,64 km
- **Strada secondaria:** 3,35 km
- **Strada:** 42,3 km
- **Strada statale:** 40,6 km

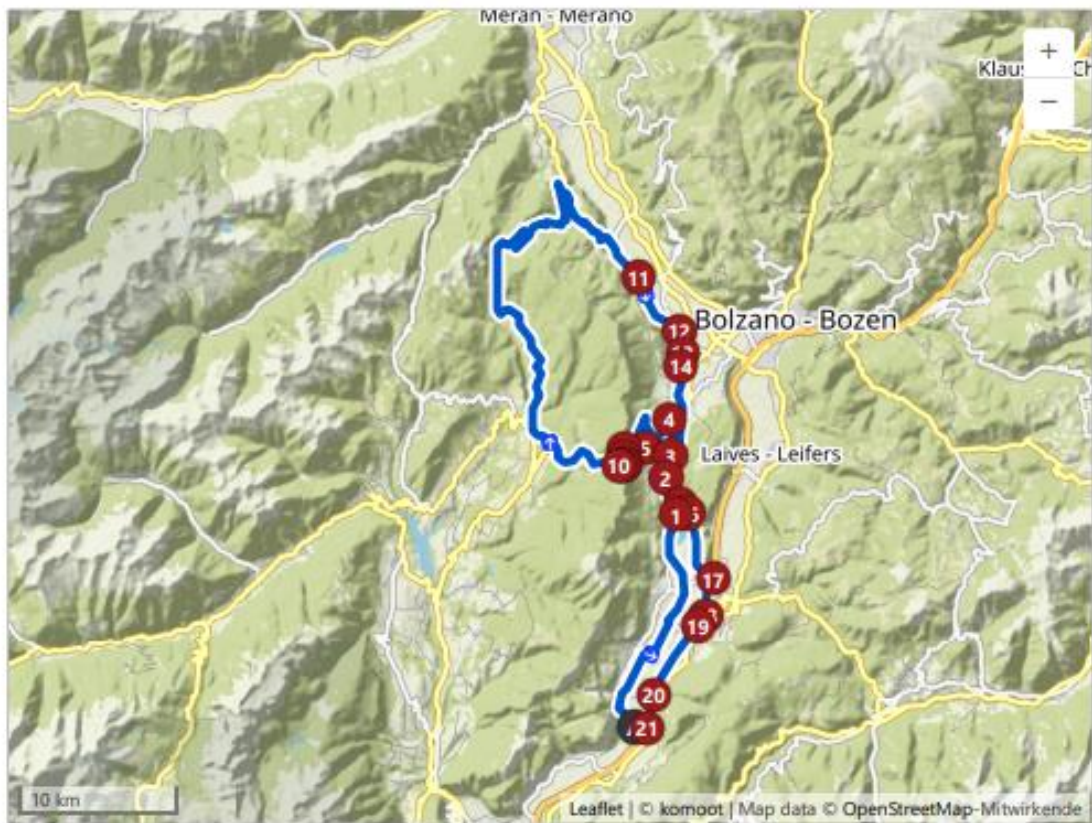
SUPERFICI



- **Lastricato:** 7,38 km
- **Asfalto:** 85,5 km
- **Sconosciuta:** < 100 m






Mendel Gampenpass

 06:26 ↔ 116 km  18,0 km/h  2 050 m  2 050 m




TIPI DI STRADA



-  **Sentiero:** 4,13 km
-  **Pista ciclabile:** 9,04 km
-  **Strada secondaria:** 1,20 km
-  **Strada:** 49,3 km
-  **Strada statale:** 47,2 km

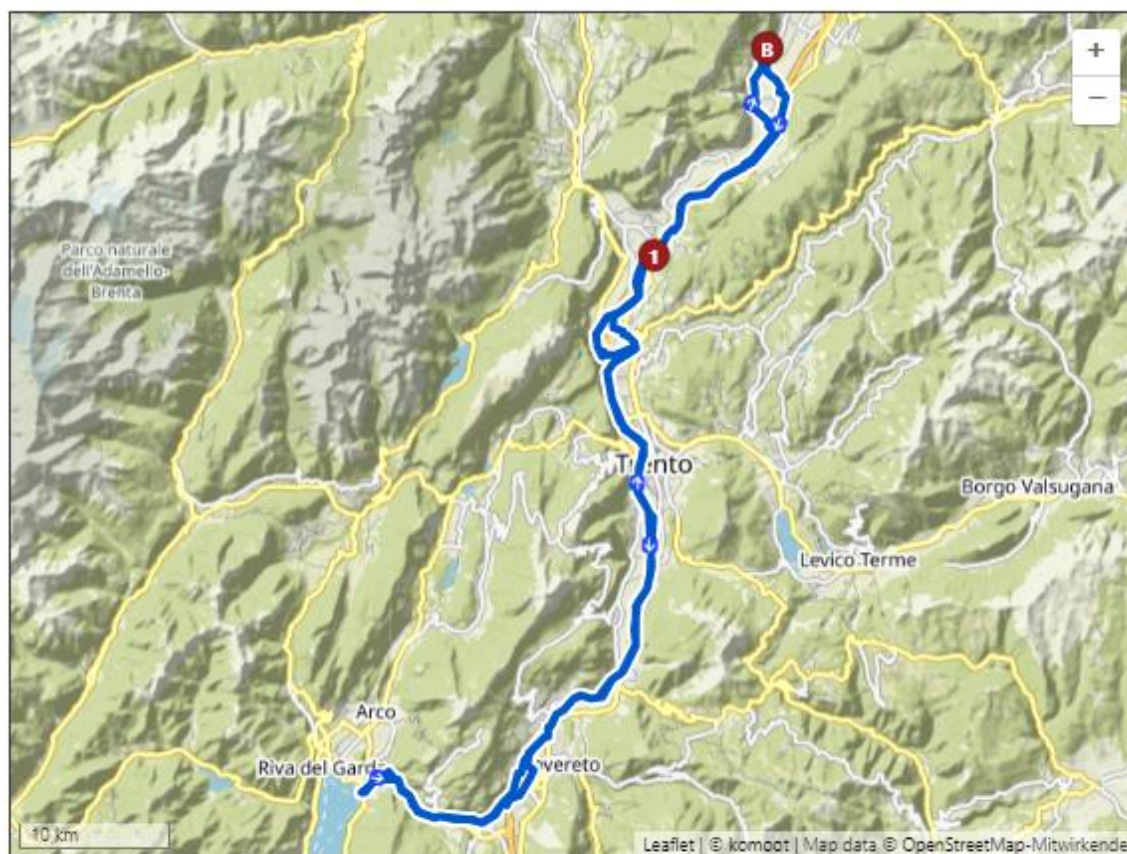
SUPERFICI



-  **Non asfaltata:** < 100 m
-  **Pavé:** 321 m
-  **Lastricato:** 8,24 km
-  **Asfalto:** 102 km
-  **Sconosciuta:** < 100 m

Rennrad-Tour zum Gardasee

🕒 06:47 ↔ 163 km ⌚ 24,0 km/h ↗ 840 m ↘ 840 m



TIPI DI STRADA

- Sentiero: 1,65 km
- Strada d'accesso: < 100 m
- Pista ciclabile: 121 km
- Strada secondaria: 2,87 km
- Strada: 36,4 km
- Strada statale: 717 m

SUPERFICI

- Non asfaltata: 1,14 km
- Pavé: 1,11 km
- Lastricato: 3,10 km
- Asfalto: 158 km
- Sconosciuta: < 100 m