

Suggerimenti di tour per Gravel

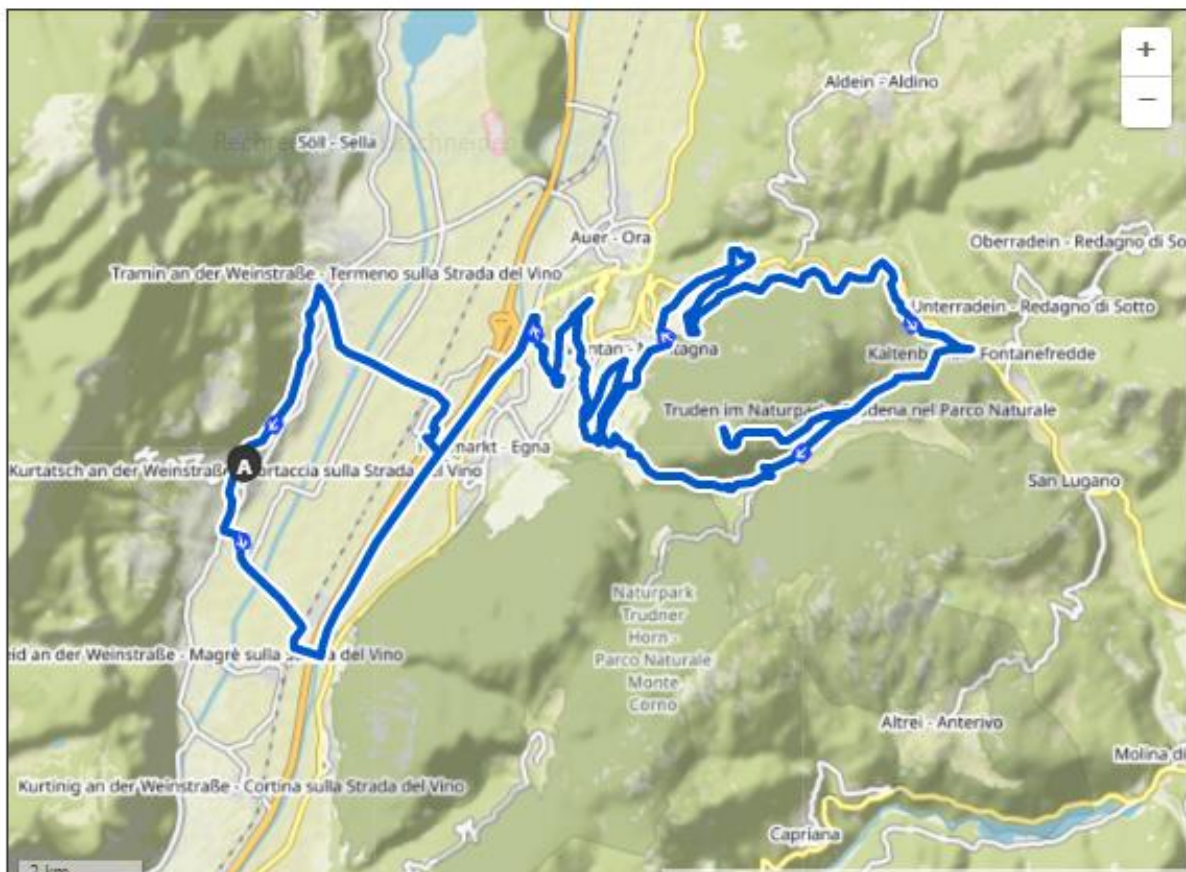
Tour suggestions for Gravel bike



www.komoot.de/tour/705936348

Graveltour zur Cison Alm

🕒 05:27 ↔ 59,5 km ⌚ 10,9 km/h ↗ 1 370 m ↘ 1 350 m



TIPI DI STRADA



- **Singletrack:** 19,3 km
- **Sentiero:** 6,20 km
- **Pista ciclabile:** 6,31 km
- **Strada secondaria:** 9,73 km
- **Strada:** 17,3 km
- **Strada statale:** 649 m

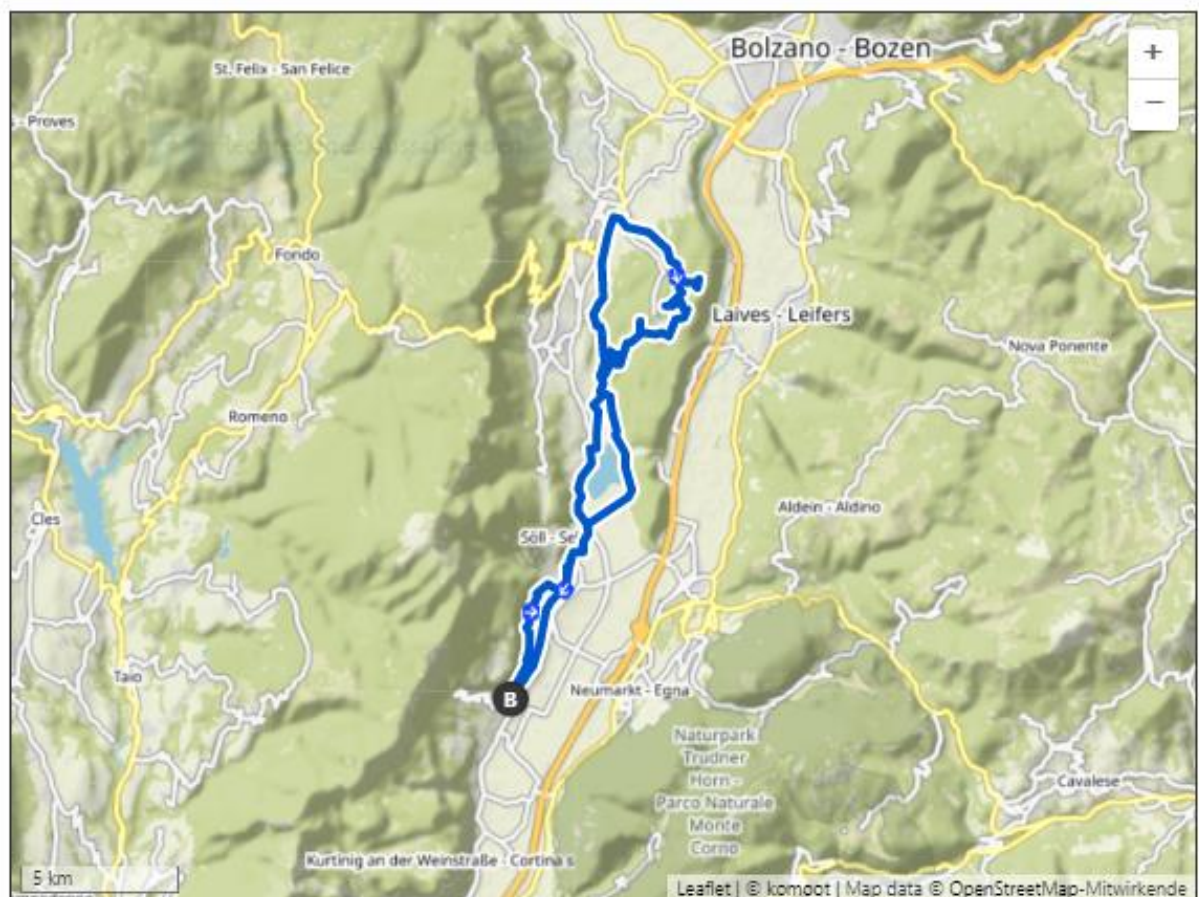
SUPERFICI



- **Non asfaltata:** 11,7 km
- **Sterrato compatto:** 10,3 km
- **Pavé:** 320 m
- **Lastricato:** 7,38 km
- **Asfalto:** 29,7 km
- **Sconosciuta:** < 100 m

Graveltour zu den Montiggler Seen

🕒 03:51 ↔ 45,3 km ⌀ 11,8 km/h ↗ 810 m ↘ 810 m



- | | |
|-------------------------------------|-------------------------------------|
| ● Singletrack: 1,35 km | ● Non asfaltata: 12,1 km |
| ● Sentiero: 21,5 km | ● Sterrato compatto: 1,00 km |
| ● Strada d'accesso: < 100 m | ● Pavé: 341 m |
| ● Pista ciclabile: 3,03 km | ● Lastricato: 19,0 km |
| ● Strada secondaria: 9,05 km | ● Asfalto: 12,7 km |
| ● Strada: 10,3 km | ● Sconosciuta: 219 m |

Gravel-Tour Montiggler Wald

🕒 03:59 ↔ 53,5 km ⌀ 13,4 km/h ↗ 1 000 m ↘ 1 000 m



TIPI DI STRADA



- **Singletrack:** 5,65 km
- **Sentiero:** 31,8 km
- **Pista ciclabile:** 1,08 km
- **Strada secondaria:** 5,94 km
- **Strada:** 8,94 km

SUPERFICI

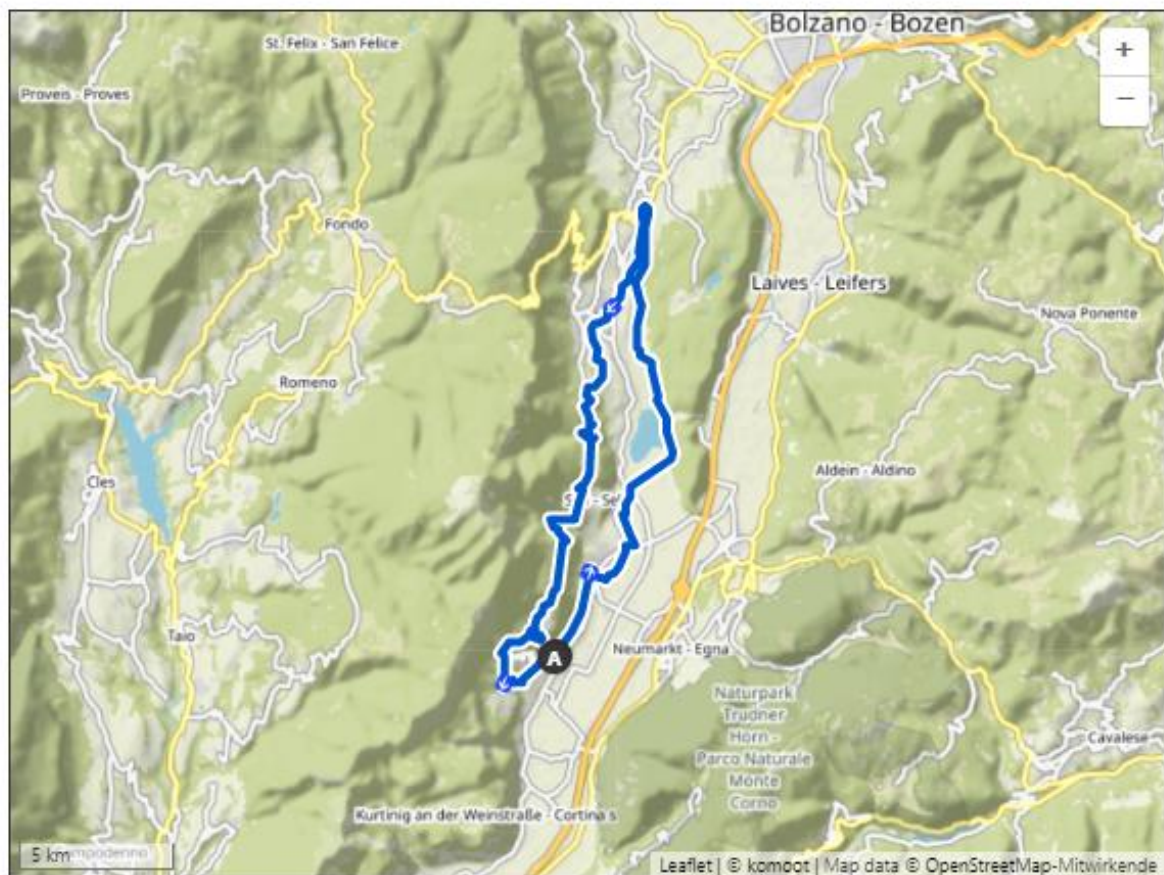


- **Non asfaltata:** 25,7 km
- **Sterrato compatto:** 1,25 km
- **Lastricato:** 13,3 km
- **Asfalto:** 12,7 km
- **Sconosciuta:** 511 m



Graveltour KU-Eppan-Kaltern-Altenb-Graun-KU

🕒 03:50 ↔ 43,8 km ⌀ 11,4 km/h ↗ 910 m ↘ 900 m



TIPI DI STRADA



- **Singletrack:** 2,06 km
- **Sentiero:** 14,7 km
- **Pista ciclabile:** 3,04 km
- **Strada secondaria:** 9,40 km
- **Strada:** 14,6 km

SUPERFICI



- **Alpino:** 347 m
- **Non asfaltata:** 8,14 km
- **Sterrato compatto:** 3,14 km
- **Pavé:** 584 m
- **Lastricato:** 18,7 km
- **Asfalto:** 12,9 km



Gravel-Tour-KU-Kalterer See-Altenburg-Tramin-KU

🕒 02:41 ↔ 27,0 km ⌀ 10,1 km/h ↗ 690 m ↘ 680 m



TIPI DI STRADA



- **Singletrack:** 2,00 km
- **Sentiero:** 11,2 km
- **Pista ciclabile:** 792 m
- **Strada secondaria:** 8,26 km
- **Strada:** 4,71 km

SUPERFICI



- **Alpino:** 260 m
- **Non asfaltata:** 9,63 km
- **Pavé:** 341 m
- **Lastricato:** 14,5 km
- **Asfalto:** 2,18 km