






Suggerimenti per tour in MTB

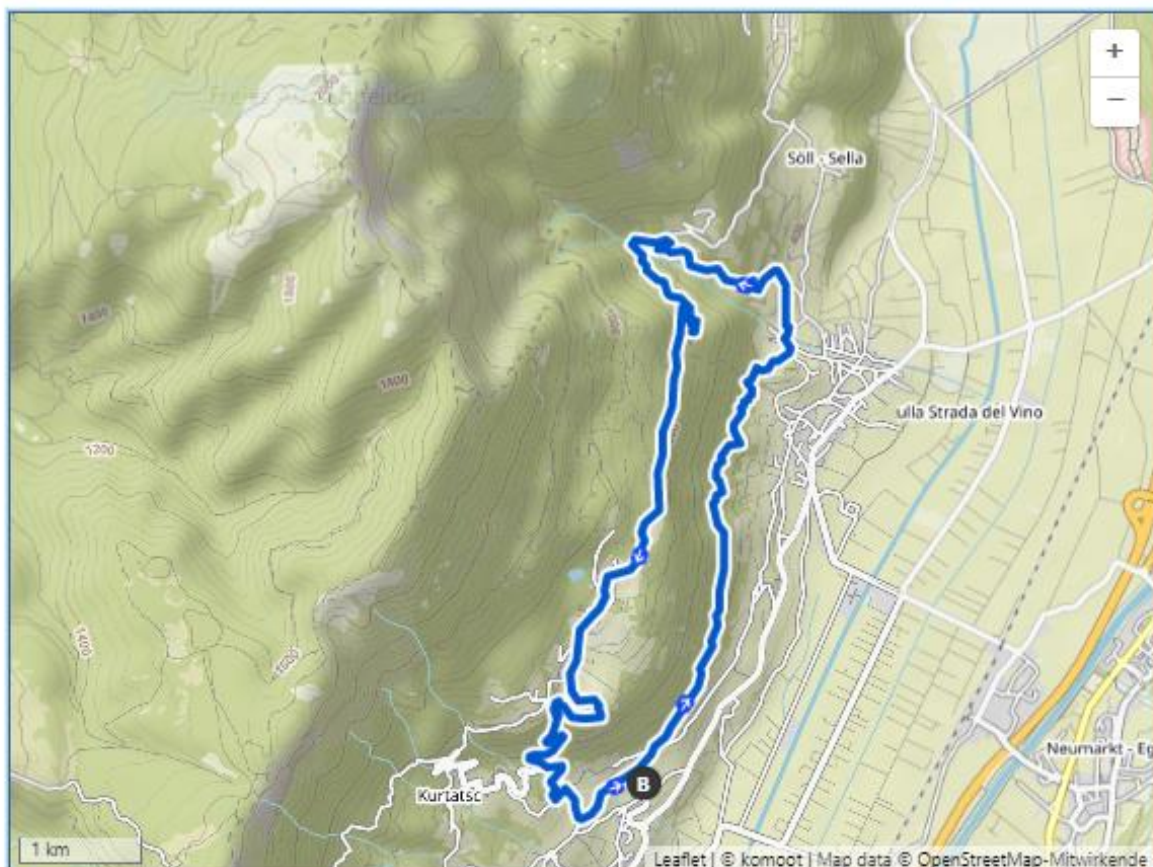
MTB tour suggestions



www.komoot.de/tour/163517911

KU-Rundtour Graun-KU

 01:37  15,5 km  9,6 km/h  650 m  650 m



TIPI DI STRADA



- **Singletrack:** 539 m
- **Sentiero:** 9,21 km
- **Strada secondaria:** 2,69 km
- **Strada:** 3,04 km

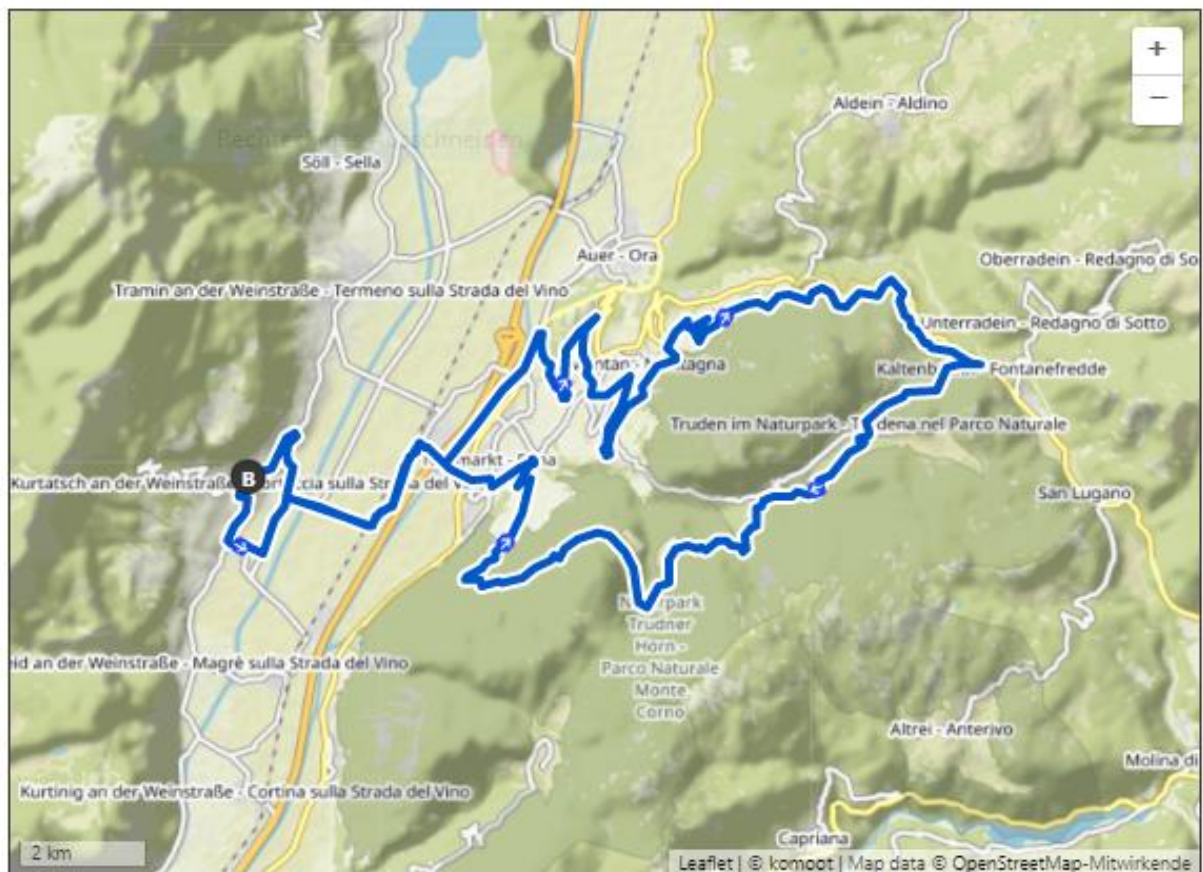
SUPERFICI



- **Non asfaltata:** 4,44 km
- **Sterrato compatto:** 3,12 km
- **Lastricato:** 4,79 km
- **Asfalto:** 3,11 km
- **Sconosciuta:** < 100 m

KU-Bahntrasse-Truden-Gschnon-Kanzel-KU

🕒 04:31 ↔ 49,5 km 🌀 11,0 km/h ↗ 1 330 m ↘ 1 330 m



TIPI DI STRADA



- **Singletrack:** 13,3 km
- **Sentiero:** 6,73 km
- **Pista ciclabile:** 2,98 km
- **Strada secondaria:** 6,59 km
- **Strada:** 19,2 km
- **Strada statale:** 226 m

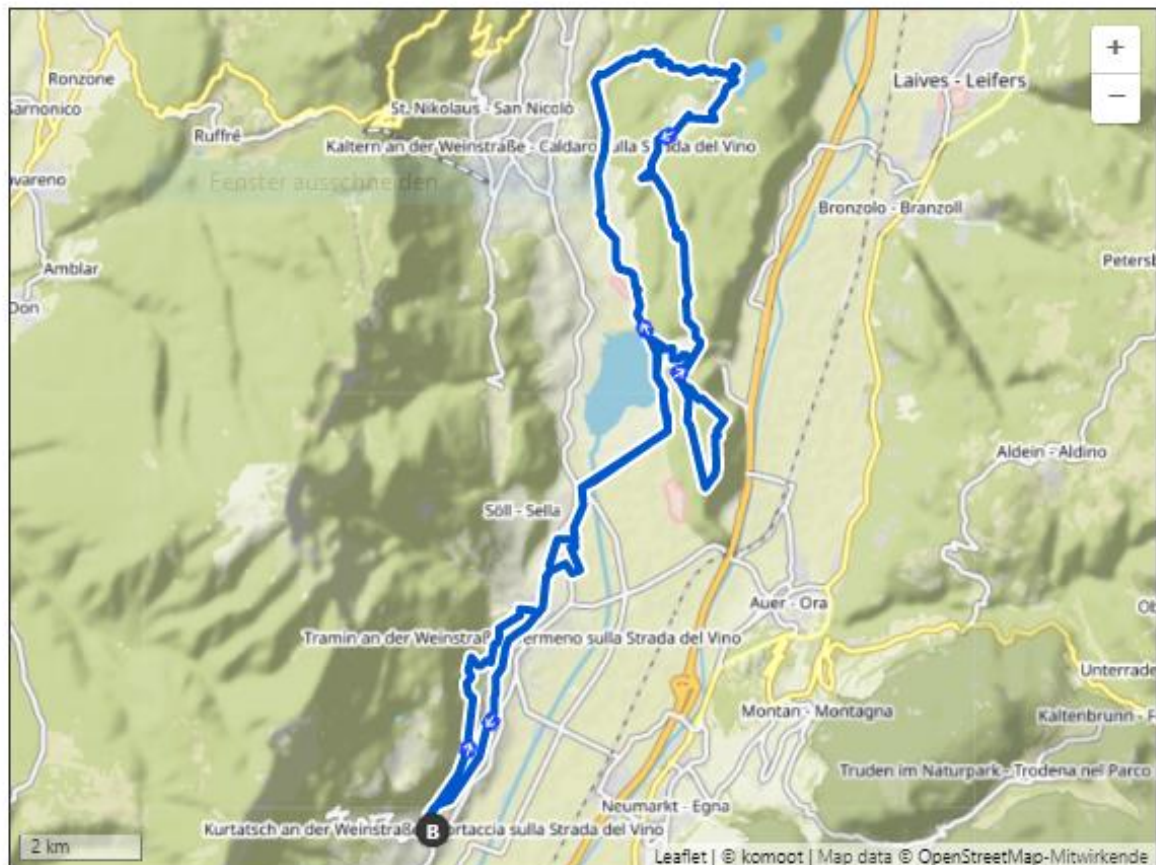
SUPERFICI



- **Naturale:** < 100 m
- **Non asfaltata:** 9,44 km
- **Sterrato:** 10,0 km
- **Lastricato:** 10,6 km
- **Asfalto:** 18,4 km
- **Sconosciuta:** 975 m

Montiggler See und Roßzähne

🕒 03:53 ↔ 41,8 km ⌚ 10,8 km/h ↗ 990 m ↘ 990 m



TIPI DI STRADA



- **Singletrack:** 4,91 km
- **Sentiero:** 18,4 km
- **Strada secondaria:** 7,08 km
- **Strada:** 11,4 km

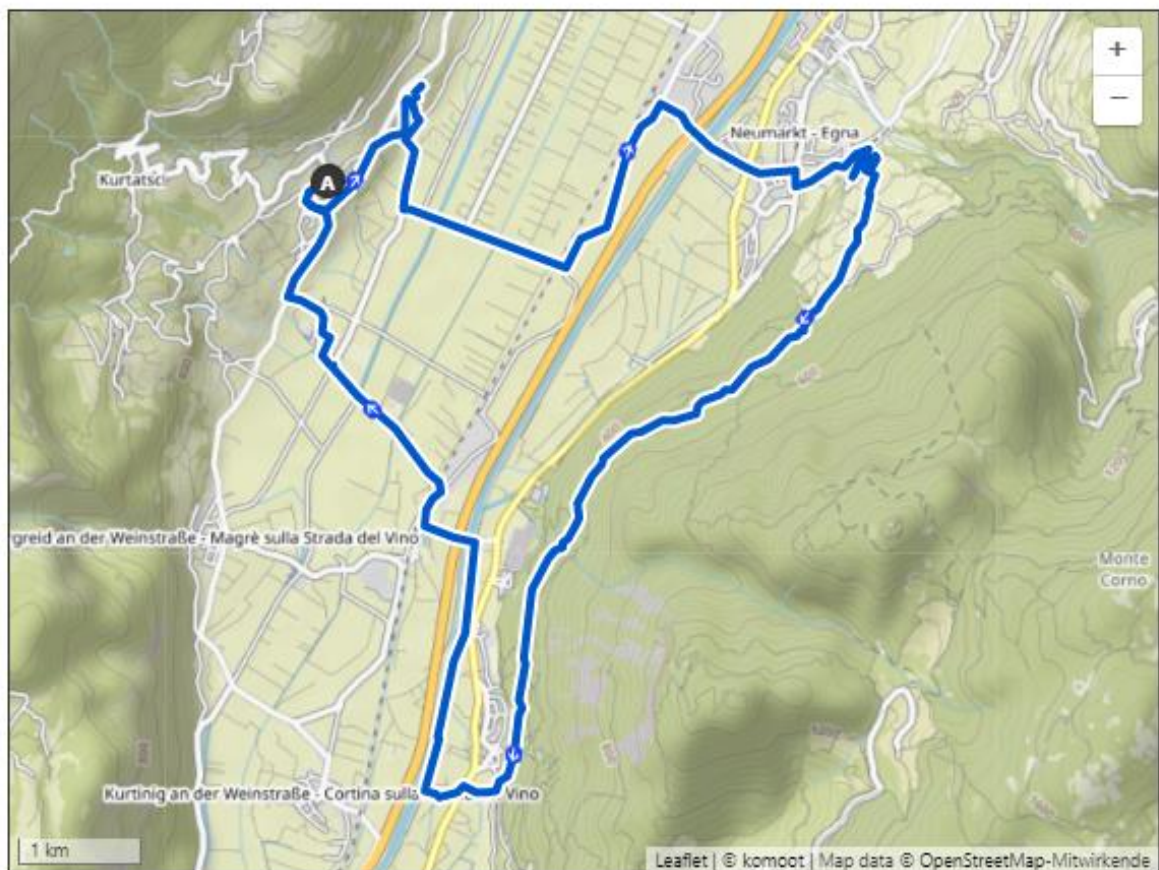
SUPERFICI



- **Alpino:** 2,22 km
- **Naturale:** 928 m
- **Non asfaltata:** 11,5 km
- **Sterrato:** 2,38 km
- **Lastricato:** 17,2 km
- **Asfalto:** 7,26 km

Dürerweg (Powertrail)

🕒 01:54 ↔ 22,4 km ⌀ 11,9 km/h ↗ 480 m ↘ 470 m



TIPI DI STRADA



- **Singletrack:** 7,25 km
- **Sentiero:** 1,79 km
- **Pista ciclabile:** 432 m
- **Strada secondaria:** 2,85 km
- **Strada:** 10,1 km

SUPERFICI




- **Naturale:** 179 m
- **Non asfaltata:** 5,82 km
- **Sterrato:** 2,84 km
- **Lastricato:** 5,07 km
- **Asfalto:** 8,28 km

KU-Eppaner,-Kalterer,-Traminer Höhenweg-KU

🕒 05:37 ⇄ 56,3 km ⌀ 10,0 km/h ↗ 1 630 m ↘ 1 630 m



TIPI DI STRADA



- **Singletrack:** 10,5 km
- **Sentiero:** 22,8 km
- **Pista ciclabile:** 411 m
- **Strada secondaria:** 6,45 km
- **Strada:** 14,9 km

SUPERFICI



- **Alpino:** 1,09 km
- **Naturale:** 6,85 km
- **Non asfaltata:** 9,50 km
- **Sterrato:** 9,64 km
- **Lastricato:** 17,5 km
- **Asfalto:** 10,2 km